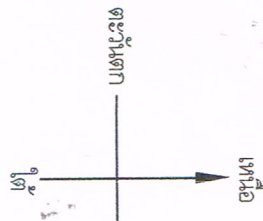


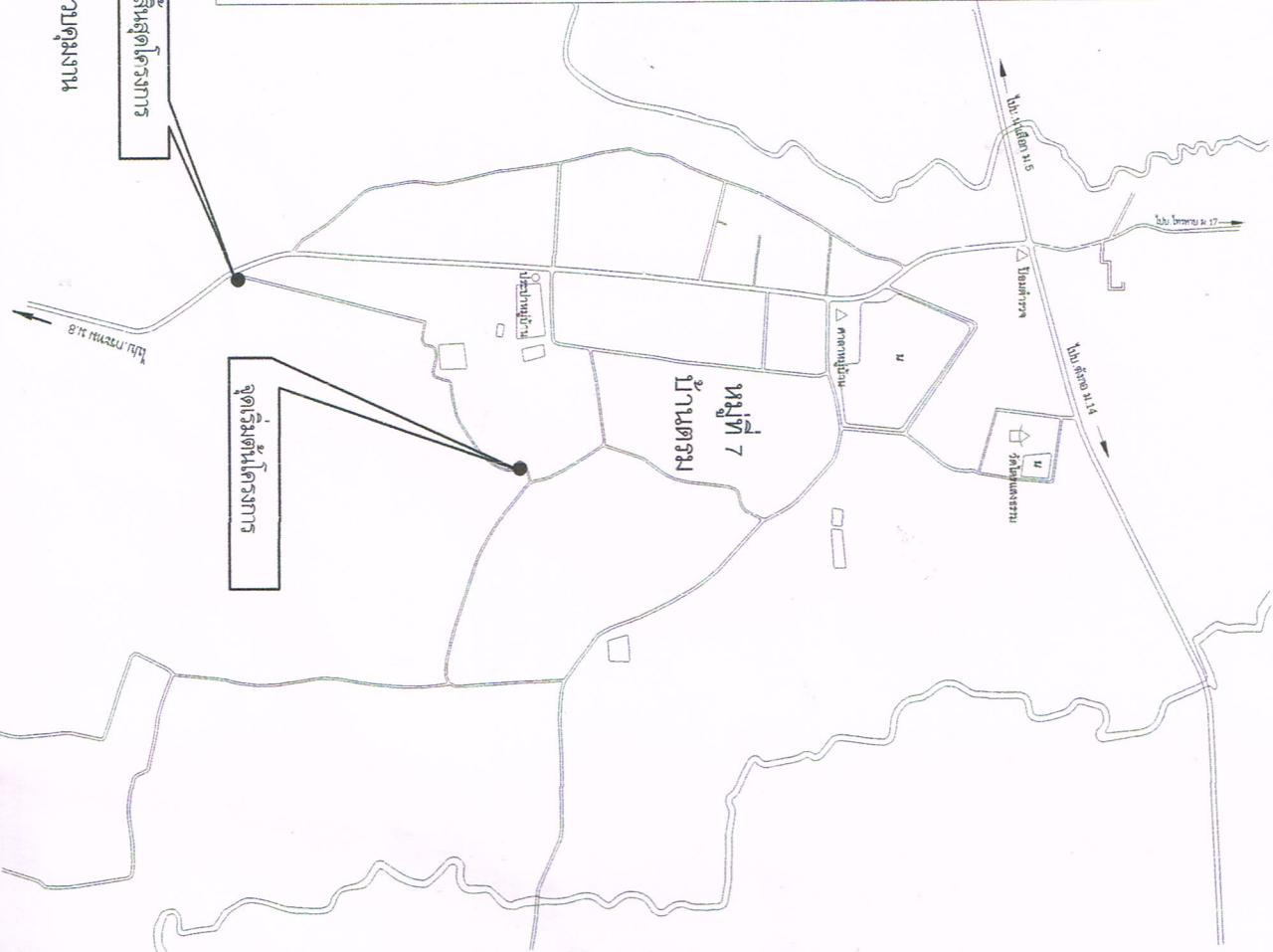
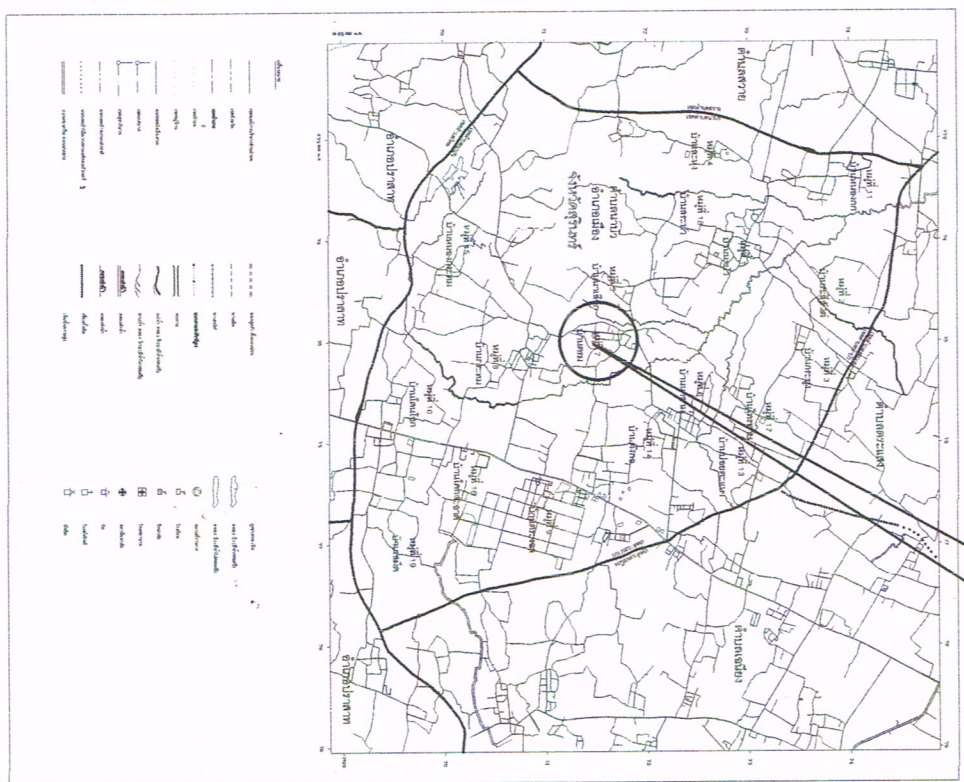
แผนที่โครงการก่อสร้างถนนลาดยางซ่อมสร้างผิวทาง Asphaltic Concrete (Pavement In-Palce Recycling) โดยสังเขป

(ขอยสงบลข) หมู่ที่ 7 บ้านตรม ต.นาบัว อ.เมือง จ.สุรินทร์



แผนที่องค์การบริหารส่วนตำบล
องค์การบริหารส่วนตำบลนาบัว
อำเภอเมือง จังหวัดสุรินทร์

จุดที่ตั้งโครงการ



จุดสิ้นสุดโครงการ

จุดเริ่มต้นโครงการ

หมายเหตุ
แบบสามารถเปลี่ยนแปลงได้ตามความเหมาะสมและขึ้นอยู่กับดุลยพินิจของผู้ควบคุมงาน

DRAWING BY:

PROJECT No.

PROJECT NAME:

OWNER:

อปต.นาบัว

DRAWING TITLE:

แผนที่ตั้งโครงการ

ลำดับ	รายการ	จำนวน
1	ดิน	
2	กรวด	
3	หินกรวด	
4	หินปูน	
5	อื่นๆ	

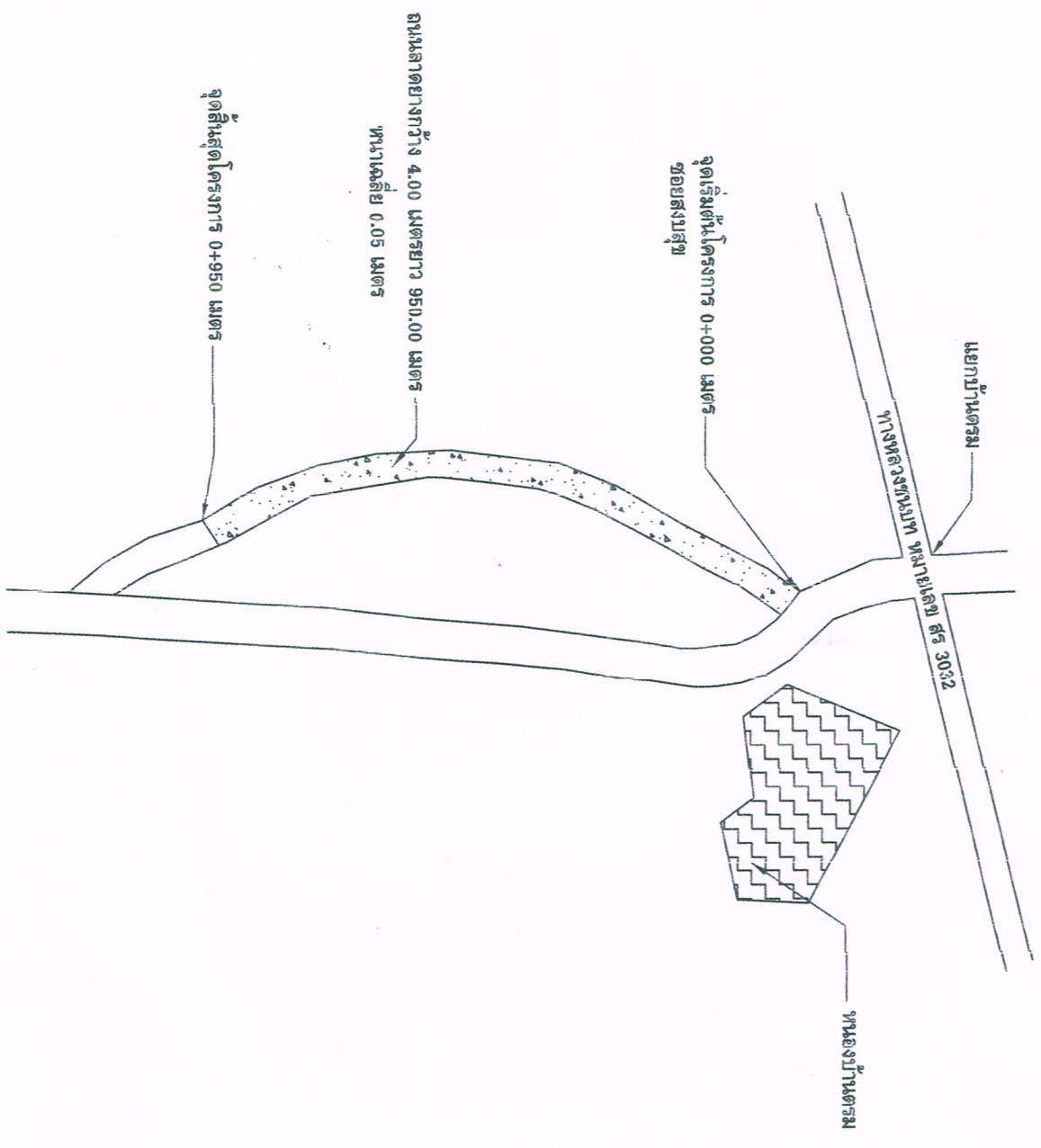
The ownership of the copyright in this drawing by Kachanlake @ thaimail COMPANY, LIMITED whose consent must be obtained before any use or reproduction of the drawing or any part thereof, can be made.

SCALE: DRAWING No.:

DRAWN: TOTAL DRAWINGS:

DATE:

โครงการ ก่อสร้างถนนลาดยาง ช่องสร้าง Asphaltic Concrete (โดยวิธี Pavement In-Place Recycling) บ้านตรม หมู่ที่ 7 ต.นาบัว อ.เมือง จ.สุรินทร์



DRAWING BY:

PROJECT No.

PROJECT NAME:

OWNER:

อ.ปต. นาบัว

DRAWING TITLE:

แปลนถนน

ลำดับ รายการ	รายละเอียด	วันที่
1	แก้ไข	
2	แก้ไข	
3	ตรวจสอบ	
4	แก้ไข	
5	อนุมัติ	

The ownership of the copyright in this drawing by Kachanake @ thaimail COMPANY, LIMITED whose consent must be obtained before any use or reproduction of the drawing or any part thereof, can be made.

SCALE : DRAWING No. :

DRAWN : TOTAL DRAWINGS :

CHECKED :

DATE :